





















LEGENDES

-  Emplacements réservés
-  Zone urbaine dense
-  Zone industrielle déclassée
-  Zone à urbaniser : habitat
-  Zone à urbaniser : habitat collectif
-  Zone à urbaniser : équipements
-  Zone d'activités économiques
-  Zone agricole à protéger
-  Zone naturelle
-  Zone d'habitat diffus
-  Zone d'habitat à protéger
-  Zone d'activités forestières
-  Zone de développement éducatif
-  Zone d'équipements
-  Zone soumise au régime d'occupation temporaire (ZRS)
-  Limites de zonage
-  Marges de recul R.D. et limitations d'accès
-  Panneaux d'entrée d'agglomération
-  Bâtiments ayant valeur de patrimoine
-  Protection des sources : se reporter au plan des Servitudes

PLAN LOCAL D'URBANISME

COMMUNE DE BURDIGONES LOIRE

PLAN DE ZONAGE SECTEUR SUD

3.2

Projet approuvé le : 04 mai 2010

Echelle : 1/5000

Bureau d'études V&C&E (S&C)